



SECRETARÍA DE AGRICULTURA,
GANADERÍA, PESCA Y ALIMENTOS

INFORME SEMANAL AL 30/08/07

- Evolución de los cultivos al 30/08/07
 - ❖ Precipitaciones
 - ❖ Cosecha Fina, Campaña 2007/08 (Cebada Cervecera, Colza, Lino y Trigo)
 - ❖ Cosecha Gruesa, Campaña 2007/08 (Girasol y Maíz)
- Evolución de la Superficie Sembrada y Cosechada – Resumen
- Avance de la siembra de Cebada Cervecera, 2007/08
- Avance de la siembra de Trigo, 2007/08
- Area sembrada de granos y algodón, 1997/98-2006/07
- Volúmenes de producción de granos y algodón, 1997/98-2006/07
- Producción de cultivos en la República Argentina, 2006/07
- Humedad del suelo y aspectos del cultivo
- Registros pluviométricos semanales entre el 22/08/07 y el 28/08/07
- Mapa de precipitaciones

SECRETARIA DE AGRICULTURA, GANADERÍA, PESCA Y ALIMENTOS

Dirección de Coordinación de Delegaciones

PRECIPITACIONES (del 22/8 al 28/8)

La mitad sur de **Buenos Aires** recibió 0.3 mm en Pigüé, 4 mm en Gral. Lamadrid, 0.1 mm en Tres Arroyos y 1.5 mm en Laprida. Hacia el norte hubo algunas lluvias puntuales que no superaron los 2 mm.

En **Córdoba** se registraron 1-8 mm en el departamento Gral. Roca, 2 mm en Marcos Juárez y Noetinger, 0.5 mm en Freyre y 2.5 mm en San Francisco.

Entre Ríos, en cambio, mostró precipitaciones generalizadas, aunque dentro de valores discretos: 1-10 mm en la zona citrícola, 2-10 mm en los departamentos granarios sobre el Paraná, y 2-14 mm en el resto de la provincia.

En el sur de **La Pampa** cayeron 1-5 mm en algunos puntos de Atreucó, Capital, Catriló y Utracán.

Se produjeron lluvias de 2-6 mm en el sur de **Santa Fe**; además, 2 mm en la ciudad capital, y 6 mm en Helvecia.

EVOLUCION DE LOS CULTIVOS AL 30/8/07

COSECHA FINA – CAMPAÑA 2007/08

Cebada Cervecera

En la provincia de **Buenos Aires**, el cultivo presenta un buen aspecto, pero debido a las bajas temperaturas y la falta de humedad, su desarrollo se encuentra algo retrasado. En el partido de Tres Arroyos, quedan unas pocas hectáreas por implantar, las que difícilmente se concreten a menos que se registren precipitaciones adecuadas en los próximos días, que permitan mejorar la condición de la cama de siembra.

En el área de la delegación Casilda, en la provincia de **Santa Fe**, algunos lotes comienzan a ingresar en el período de encañazón, por lo que sería necesaria la ocurrencia de lluvias que recompongan los niveles hídricos de los suelos, atento a que el cultivo se acercará a etapas previas al ciclo reproductivo.

En el sur de la provincia de **La Pampa**, aún no ha comenzado la siembra debido a la escasa humedad del suelo, estimándose que el área final a implantar será inferior a la prevista inicialmente.

Colza

En la provincia de **Buenos Aires**, lo informado por la delegación Bahía Blanca, y toda la región comprendida por ella, es que continúa el déficit pluviométrico en la zona, sin producirse precipitaciones durante la última semana, por lo que es esperable una disminución del área implantada en zonas de secano; los sembradíos bajo riego, presentan mejores evoluciones, sin ser lo esperado, por los elevados niveles de salinidad del agua.

En ámbitos de la delegación San Francisco, provincia de **Córdoba**, las bajas temperaturas registradas durante el último período, han comenzado a revertirse, permitiendo la recuperación de aquellos lotes afectados por heladas, encontrándose en la etapa de elongación. La futura evolución dependerá de la humedad existente en el perfil del suelo, ya que en el último período no se han registrado precipitaciones.

Los datos obtenidos de la delegación Villa María y toda el área de su jurisdicción, indican que pese a no producirse precipitaciones en el período informado, en los cultivos implantados, aún no se observan síntomas alarmantes que indiquen futuras pérdidas productivas.

En ámbitos de la delegación Laboulaye, y toda la región que comprende se han registrado escasas precipitaciones, siendo aún insuficientes para permitir la recarga edáfica; asimismo se registran heladas persistentes y vientos desecantes, siendo las mayores causas de pérdidas de la superficie implantada. La superficie remanente, se encuentra en estado de roseta y presenta un aspecto regular.

En Marcos Juárez, y la jurisdicción que comprende, se informa que el cultivo evoluciona lentamente, encontrándose en estado de plántula; dicho retardo evolutivo es debido a las mínimas precipitaciones acontecidas y bajos registros térmicos.

En la provincia de **La Pampa**, la información obtenida del área comprendida por la delegación Santa Rosa, continúa siendo adversa en los aspectos climatológicos ya que siguen sin registrarse precipitaciones y se incrementan las áreas declaradas en emergencia agropecuaria.

En la provincia de **Entre Ríos**, se han registrado precipitaciones de baja intensidad pero más uniformes, favoreciendo la implantación y recuperación de los sembradíos afectados, y no se observan daños por aspectos sanitarios.

Lino

En la provincia de **Santa Fe**, en la zona de cobertura de la delegación Avellaneda, continúa la ausencia de precipitaciones, manifestándose muy intensamente en algunos departamentos. El retardo evolutivo del cultivo es notorio, lo que afectará a los posteriores valores de producción.

Para la provincia de Entre Ríos, en la delegación de Rosario del Tala y el ámbito que comprende, se han registrado escasas precipitaciones que, aunque insuficientes, permiten una leve recuperación de los lotes afectados por la falta de humedad, siendo el aspecto del cultivo bueno.

Trigo

Buenos Aires

Se da por concluida la siembra en el ámbito de la delegación Tandil, con un área total final inferior a los valores inicialmente estimados. En las delegaciones Tres Arroyos y Salliqueló, aún puede esperarse un aumento de superficie implantada si se producen precipitaciones de importancia en los próximos días, aunque no más allá de la primera semana de septiembre.

En general, en toda la provincia, se mantienen las condiciones de la semana anterior con bajas temperaturas y ausencia de lluvias, que retrasan la emergencia y desarrollo de los cultivos, los que aún no presentan síntomas de estrés hídrico debido al escaso desarrollo vegetativo y el buen desarrollo radicular, por el adecuado contenido de humedad en las capas inferiores. En lo que respecta a la sanidad, no se observan ataques de insectos ni enfermedades. En la región norte, los primeros trigos sembrados iniciaron la etapa de macollaje.

Córdoba

En la delegación Laboulaye, se registraron algunas precipitaciones de escaso milimetraje en el departamento Gral. Roca, las cuales no han modificado la situación del cultivo con respecto a la semana anterior, que se presenta con escaso desarrollo debido a la falta de humedad, vientos desecantes y fríos intensos.

En la delegación Marcos Juárez, en general, el estado del cultivo es bueno. Los lotes de ciclo largo presentan mayor desarrollo y empiezan a encañar, cerrando el surco. La cobertura y el desarrollo vegetativo a la fecha, es menor a otros años a causa de las bajas temperaturas, pero es buena la perspectiva del cultivo. Los lotes de ciclo corto que se sembraron a fines de junio, presentan escaso desarrollo y aún no terminan de cubrir el entresurco. La humedad en el perfil se ha perdido mucho, principalmente en los primeros 15 cm, en cambio, en profundidad, continúa siendo adecuada.

En el área de la delegación Villa María, el cultivo está macollando, no observándose todavía el efecto de la falta de agua. En algunas zonas, se observaron ataques de arañuela, pero sin provocar daños significativos, hasta el momento.

En la delegación San Francisco, las condiciones climáticas imperantes en los últimos días (heladas, vientos fuertes) afectan a los cultivos que continúan con su desarrollo; afectado por la escasa humedad existente en el perfil, salvo zonas puntuales donde la misma es buena. Se siguen tratando a los cuadros afectados por pulgón.

Entre Ríos

En el área de la delegación Rosario del Tala, se registraron algunas lluvias, las que, si bien fueron de baja intensidad (máx. 14 mm, mín. 7 mm), al menos impidieron que aumentara el déficit hídrico en los primeros centímetros del suelo. En los lotes que fueron más beneficiados por las lluvias y que se encontraban en pleno macollaje, se reanudó la aplicación de fertilizantes nitrogenados.

La Pampa

En la delegación General Pico, si bien el cultivo presenta un lento crecimiento, el estado de los lotes es calificado como bueno, con excepción de aquellos ubicados en el sector sudoeste de la región, donde la falta de humedad del suelo afecta significativamente su desarrollo. La mayor parte de la superficie del cultivo transcurre la etapa de macollaje.

Continúan sin avanzar los trabajos de siembra en el ámbito de la delegación Santa Rosa, los cuales no se reanudarán hasta que no se produzcan precipitaciones que reviertan la situación de escasa humedad de los suelos.

Santa Fe

En el ámbito de la delegación Avellaneda, el cultivo presenta un nacimiento desparejo y desuniforme. La evolución es buena a regular y en algunos sectores puntuales mala, manifestándose el déficit hídrico en la mayoría de los lotes. También se suma el ataque de pulgones, todo lo cual se puede observar en un amarillamiento del cultivo en general, especialmente en las hojas inferiores.

En el área de la delegación Rafaela, los lotes evolucionan mayoritariamente en la etapa de macollaje y, en general, se encuentran en buenas condiciones. Debido a las características climáticas del actual período invernal, con bajas temperaturas y sucesivas heladas, se ha verificado un crecimiento lento hasta el momento. La ocurrencia de lluvias favorecería la continuidad de una evolución adecuada de los cultivos.

En la delegación Cañada de Gómez, el estado de desarrollo de los cultivos va desde mitad de macollaje hasta inicios de encañazón, según cultivares y fecha de siembra; presentando un buen estado. Si bien durante los últimos 90 días, las precipitaciones fueron de poca magnitud, la implantación se realizó sobre suelos con el perfil recargado por las copiosas lluvias otoñales; debido a esto, al momento del ciclo fenológico del trigo y a las moderadas y/o bajas temperaturas imperantes, la demanda de agua del sistema suelo-planta puede aún ser bien cubierta.

En el ámbito de la delegación Casilda, se observa un marcado retraso fenológico en el cultivo. Las plantas presentan un correcto enraizamiento que les permite, aún en situación de principios de sequía, mantener su área foliar verde y cumplir adecuadamente con la evolución del período de macollaje. Los trigos más avanzados han emitido dos macollos y se encuentran en los momentos previos a la etapa de encañazón, para lo cual se requeriría el ascenso de las temperaturas medias y una oportuna caída de precipitaciones ante el incremento de la demanda hídrica del cultivo. Con excepción de lotes puntuales del extremo sudoeste del departamento Caseros, donde ha aparecido alguna sintomatología de mancha amarilla, el resto del área mantiene un buen perfil sanitario.

En la delegación Venado Tuerto, los trigos están macollando muy bien y con un aspecto de bueno a muy bueno. Debido a la falta de humedad en los primeros centímetros del suelo, se observa la presencia de clorosis en hojas basales.

Tucumán

Las condiciones climáticas de esta semana no han variado con respecto a la pasada, dándose nuevamente algunas heladas en las zonas productoras de la provincia, aunque con ascenso de la temperatura durante el transcurso del día. La ausencia de lluvias continúa empeorando la situación de la falta de humedad en la mayoría de las zonas productivas de la provincia. Los trigos, en general, se encuentran en la etapa de embuchado de espiga y espigazón propiamente dicha.

COSECHA GRUESA – CAMPAÑA 2007/08

Girasol

La siembra, principalmente en el norte del país, avanza muy lentamente.

Con valores cercanos al 2%, ha comenzado la siembra en la provincia de **Entre Ríos**, según la información obtenida de la jurisdicción Paraná.

Para la provincia de **Santa Fe**, los datos registrados de la delegación Rafaela y toda la región comprendida en su jurisdicción, indican que a pesar de las escasas precipitaciones acaecidas, la evolución registra valores cercanos al 25%, así como también se mantiene dicho guarismo para la provincia del **Chaco**, en cuyo caso la siembra se realiza en condiciones desfavorables, ya que no se han producido cambios climatológicos positivos.

Maíz

Comenzó la siembra de los primeros lotes en la provincia de **Entre Ríos**, luego de las lluvias que, aunque leves, mejoraron la humedad de los primeros centímetros. De todas maneras, se esperan mayores precipitaciones y un aumento de la temperatura del suelo para generalizar las labores de implantación.

También se inició en forma incipiente la siembra en algunos sectores puntuales de la delegación Rafaela en la provincia de **Santa Fe**, estando más avanzada en el departamento San Justo, con un 10% del área estimada ya implantada. En general, se aguarda la ocurrencia de precipitaciones para continuar más en firme con la misma.

El panorama de la próxima siembra se caracteriza por la espera de condiciones adecuadas para la correcta implantación, ya que se siguen sucediendo heladas que mantienen por debajo de lo habitual la temperatura de los suelos. En las zonas en que en años anteriores, la siembra comenzaba durante los primeros días de septiembre, se estima que en la presente campaña recién empezaría de los primeros lotes a mediados de dicho mes, bajo sistemas de siembra directa, con buenos manejos de rotación que hayan

permitido la conservación de humedad y siempre y cuando se observe un ascenso en las temperaturas medias

ESTIMACIONES AGRICOLAS

30/08/07

Si desea alguna aclaración respecto a la información presentada en este informe, puede comunicarse con el (011) 4349-2758/93 o vía e-mail a: prosiap@mecon.gov.ar.

Evolución de la Superficie Sembrada

Semana al 30/08/07

TRIGO

Provincia	Campaña				Area sembrada al:	
	06/07	07/08	06/07	07/08	23/08/07	30/08/07
	en %		en ha		en %	
Buenos Aires	100	97	2.914.680	2.663.200	97	97
Córdoba	100	100	882.800	960.100	100	100
Entre Ríos	100	100	283.970	278.000	100	100
La Pampa	27	73	25.752	203.500	73	73
Santa Fe	100	100	706.700	632.200	100	100
Resto del País	100	88	616.260	493.840	87	88
Total	99	96	5.430.162	5.230.840	96	96

AVANCE DE LA SIEMBRA DE CEBADA CERVECERA
CAMPAÑA 2007/08

DELEGACION	AREA A							AREA SEMBRADA
	SEMBRAR (*)	26/7	2/8	9/8	16/8	23/8	30/8	
Bahía Blanca	21.500	100	100	100	100	100	100	21.500
Bolívar	23.600	100	100	100	100	100	100	23.600
Bragado	16.300	100	100	100	100	100	100	16.300
Junín	33.100	100	100	100	100	100	100	33.100
Lincoln	13.635	100	100	100	100	100	100	13.635
Pehuajó	24.500	100	100	100	100	100	100	24.500
Pergamino	3.350	100	100	100	100	100	100	3.350
Pigüé	17.000	79	79	82	100	100	100	17.000
Salliqueló	18.500	74	95	100	100	100	100	18.500
Tandil	79.400	81	90	97	100	100	100	79.400
T.Arroyos	138.500	92	94	99	99	99	99	137.115
25 de Mayo	21.200	100	100	100	100	100	100	21.200
BUENOS AIRES	07/08	410.585	92	95	98	99	99	409.200
	06/07	330.340	86	88	94	96	98	-
Laboulaye	1.550	100	100	100	100	100	100	1.550
M. Juárez	800	100	100	100	100	100	100	800
Río Cuarto	-	-	-	-	-	-	-	-
S. Francisco	-	-	-	-	-	-	-	-
Villa María	-	-	-	-	-	-	-	-
CORDOBA	07/08	2.350	100	100	100	100	100	2.350
	06/07	1.740	100	100	100	100	100	-
Paraná	-	-	-	-	-	-	-	-
R. del Tala	-	-	-	-	-	-	-	-
ENTRE RIOS	07/08	-	0	0	0	0	0	-
	06/07	200	0	0	0	0	0	-
Gral.Pico	3.000	100	100	100	100	100	100	3.000
Santa Rosa	1.560	-	-	-	-	-	-	-
LA PAMPA	07/08	4.560	66	66	66	66	66	3.000
	06/07	3.060	12	13	16	20	20	-
Avellaneda	-	-	-	-	-	-	-	-
C. de Gómez	-	-	-	-	-	-	-	-
Casilda	850	100	100	100	100	100	100	850
Rafaela	-	-	-	-	-	-	-	-
V. Tuerto	3.750	100	100	100	100	100	100	3.750
SANTA FE	07/08	4.600	100	100	100	100	100	4.600
	06/07	4.020	100	100	100	100	100	-
CATAMARCA	-	-	-	-	-	-	-	-
CORRIENTES	-	-	-	-	-	-	-	-
CHACO	-	-	-	-	-	-	-	-
FORMOSA	-	-	-	-	-	-	-	-
JUJUJY	-	-	-	-	-	-	-	-
MISIONES	-	-	-	-	-	-	-	-
SALTA	-	-	-	-	-	-	-	-
SAN LUIS	175	-	-	-	100	100	100	175
S. ESTERO	-	-	-	-	-	-	-	-
TUCUMAN	-	-	-	-	-	-	-	-
TOTAL PAIS	07/08	422.270	91	95	98	99	99	419.325
	06/07	339.360	86	87	93	96	97	-

(*) Expectativa de siembra.

Las AREAS están expresadas en hectáreas

ESTIMACIONES AGRICOLAS

SAGPyA

AVANCE DE LA SIEMBRA DE TRIGO
CAMPAÑA 2007/08

DELEGACION		AREA A							AREA SEMBRADA
		SEMBRAR (*)	26/7	2/8	9/8	16/8	23/8	30/8	
Bahía Blanca	T.Pan	295.000	67	67	80	100	100	100	295.000
	T.Fideo	1.650	100	100	100	100	100	100	1.650
Bolívar	T.Pan	59.800	70	85	98	100	100	100	59.800
	T.Fideo	1.500	52	80	100	100	100	100	1.500
Bragado		77.500	92	100	100	100	100	100	77.500
Junín		103.200	100	100	100	100	100	100	103.200
Lincoln		98.000	99	100	100	100	100	100	98.000
Pehuajó	T.Pan	55.200	100	100	100	100	100	100	55.200
	T.Fideo	300	100	100	100	100	100	100	300
Pergamino		133.950	100	100	100	100	100	100	133.950
Pigüé	T.Pan	390.000	75	75	86	100	100	100	390.000
	T.Fideo	5.700	80	80	100	100	100	100	5.700
Salliqueló	T.Pan	140.000	65	83	89	97	97	97	135.800
	T.Fideo	2.600	70	100	100	100	100	100	2.600
Tandil	T.Pan	430.000	73	81	87	96	98	100	430.000
	T.Fideo	3.300	56	70	86	100	100	100	3.300
T.Arroyos	T.Pan	810.000	82	86	90	91	91	91	737.100
	T.Fideo	35.000	26	75	84	86	86	86	30.100
25 de Mayo		102.500	87	96	100	100	100	100	102.500
BUENOS AIRES	07/08	2.745.200	79	84	90	96	97	97	2.663.200
	06/07	2.923.120	78	83	89	97	98	100	-
Laboulaye		75.000	80	85	92	100	100	100	75.000
M. Juárez		284.000	100	100	100	100	100	100	284.000
Río Cuarto		124.100	100	100	100	100	100	100	124.100
S. Francisco		233.000	100	100	100	100	100	100	233.000
Villa María		244.000	100	100	100	100	100	100	244.000
CORDOBA	07/08	960.100	98	99	99	100	100	100	960.100
	06/07	934.400	100	100	100	100	100	100	-
Paraná		119.000	100	100	100	100	100	100	119.000
R. del Tala		159.000	96	98	100	100	100	100	159.000
ENTRE RIOS	07/08	278.000	98	99	100	100	100	100	278.000
	06/07	290.050	99	100	100	100	100	100	-
Gral.Pico		79.500	97	100	100	100	100	100	79.500
Santa Rosa		200.000	62	62	62	62	62	62	124.000
LA PAMPA	07/08	279.500	72	73	73	73	73	73	203.500
	06/07	102.300	19	22	26	27	27	27	-
Avellaneda		28.000	77	77	77	100	100	100	28.000
C. de Gómez		199.200	100	100	100	100	100	100	199.200
Casilda		110.000	100	100	100	100	100	100	110.000
Rafaela		185.000	100	100	100	100	100	100	185.000
V. Tuerto		110.000	100	100	100	100	100	100	110.000
SANTA FE	07/08	632.200	99	99	99	100	100	100	632.200
	06/07	723.700	100	100	100	100	100	100	-
CATAMARCA		15.000	100	100	100	100	100	100	15.000
CORRIENTES		2.000	100	100	100	100	100	100	2.000
CHACO		100.000	20	20	20	22	25	35	35.000
FORMOSA		420	30	50	70	100	100	100	420
JUJUY		840	100	100	100	100	100	100	840
MISIONES		-	-	-	-	-	-	-	-
SALTA		125.000	100	100	100	100	100	100	125.000
SAN LUIS		4.650	100	100	100	100	100	100	4.650
S. ESTERO		120.000	99	99	99	100	100	100	120.000
TUCUMAN		190.930	100	100	100	100	100	100	190.930
TOTAL PAIS	07/08	5.453.840	86	89	92	95	96	96	5.230.840
	06/07	5.622.620	87	90	93	97	98	99	-

(*) Expectativa de siembra.

Las AREAS están expresadas en hectáreas

ESTIMACIONES AGRICOLAS

SAGPyA

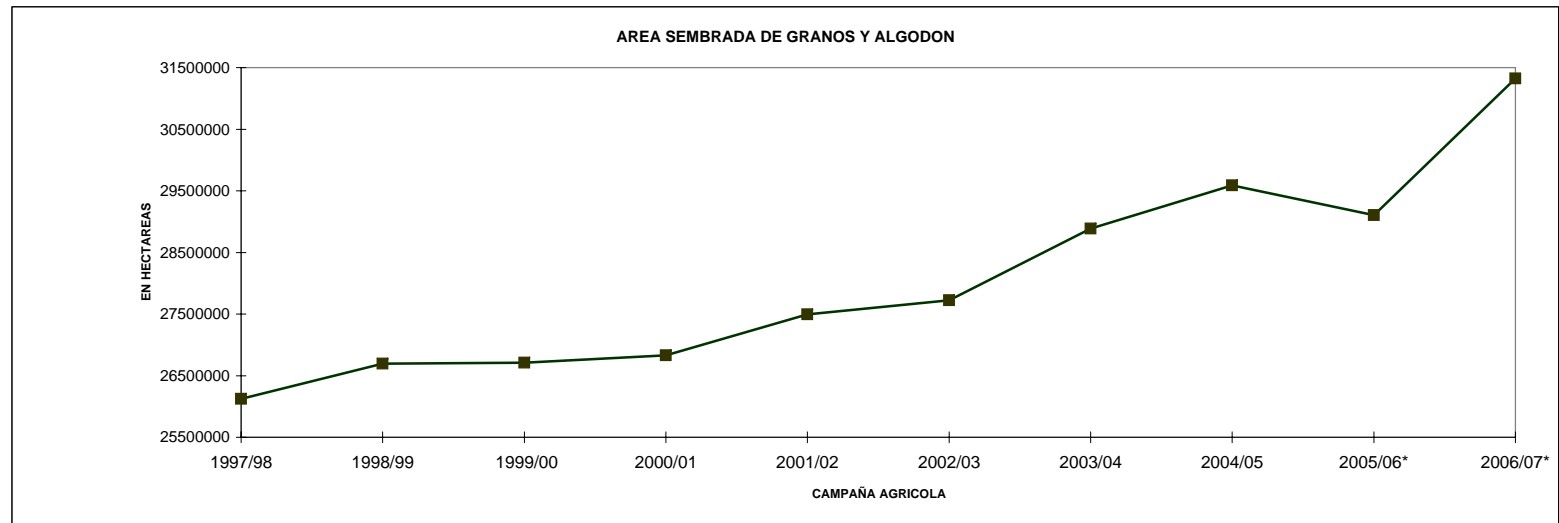
AREA SEMBRADA DE GRANOS Y ALGODÓN

(en hectáreas)

Campañas Agrícolas 1997/98 a 2006/07 (*)

CULTIVOS	1997/98	1998/99	1999/00	2000/01	2001/02	2002/03	2003/04	2004/05	2005/06*	2006/07*
ALPISTE	25000	27000	24000	20000	16000	19000	16000	16000	13000	9000
ARROZ	248000	291000	201000	154000	126000	135000	172000	165000	171300	168000
AVENA	1789000	1822000	1711000	1664000	1516000	1368000	1344000	1275000	1023000	1067000
CEBADA CERVECERA	324000	218000	182000	246000	260000	270000	343000	272000	273000	339000
CEBADA FORRAJERA	19000	24000	20000	16000	16000	14000	25000	28000	22000	27000
CENTENO	353000	372000	365000	373000	336000	338000	340000	294000	207000	221000
MAIZ	3752000	3268000	3652000	3495000	3064000	3084000	2988000	3400000	3190000	3570000
MIJO	107000	89000	91100	79500	55200	50000	50000	28000	31000	38000
SORGO GRANIFERO	920000	880000	819000	698000	592000	593000	545000	617000	577000	700000
TRIGO	5919000	5453000	6300000	6497000	7109000	6300000	6040000	6260000	5212000	5600000
Subtotal Cereales	13456000	12444000	13365100	13242500	13090200	12171000	11863000	12355000	10719300	11739000
CARTAMO	27000	15300	39700	58400	33000	23000	30000	49000	27000	76000
COLZA	1500	2200	3875	8700	2150	8000	18000	17000	7000	11000
GIRASOL	3511400	4212000	3587000	1891000	2050000	2378000	1850000	1970000	2260000	2447000
LINO	116000	102000	68000	28000	20000	14000	29000	37000	47000	29000
SOJA	7176000	8400000	8790000	10665000	11639000	12607000	14525000	14400000	15329000	16150000
Subtotal Oleaginosas	10831900	12731500	12488575	12651100	13744150	15030000	16452000	16473000	17670000	18713000
ALGODON	1134000	751000	345000	410000	173100	158000	266000	406000	309000	406000
MANI	407000	337000	219000	252000	222000	157000	170000	211000	174000	215000
POROTO	293000	431000	293000	275000	263000	206000	134000	145000	235000	250000
Subtotal Otros Cultivos	1834000	1519000	857000	937000	658100	521000	570000	762000	718000	871000
TOTAL	26121900	26694500	26710675	26830600	27492450	27722000	28885000	29590000	29107300	31323000

10



* Estimaciones provisionarias.

30/8/2007

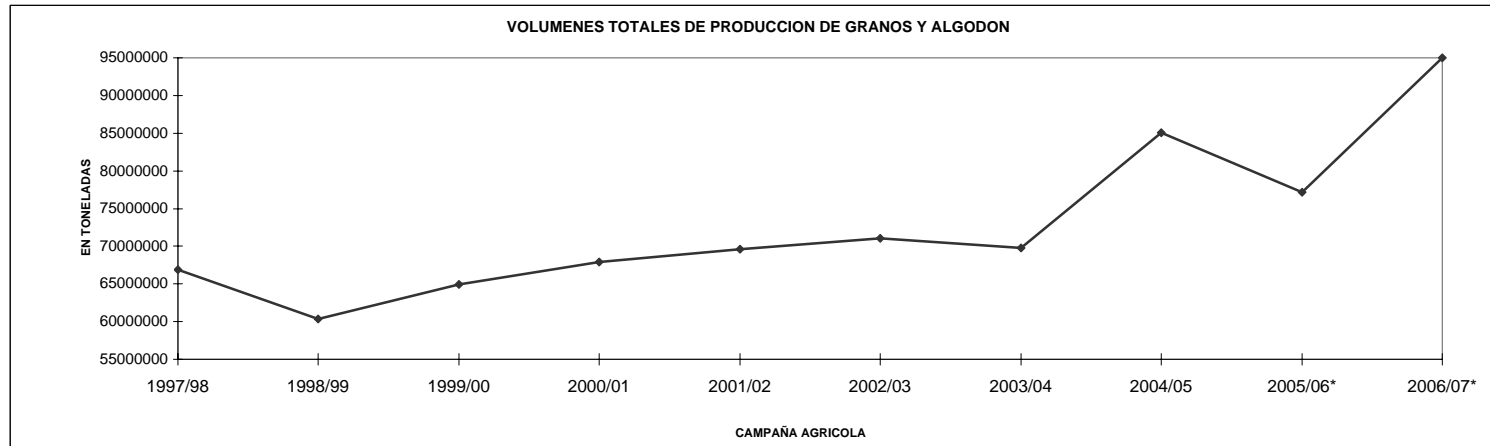
ESTIMACIONES AGRICOLAS- S.A.G.P y A.

VOLUMENES DE PRODUCCION DE GRANOS Y ALGODON

(en ton)

Campañas Agrícolas 1997/98 a 2006/07(*)

CULTIVOS	1997/98	1998/99	1999/00	2000/01	2001/02	2002/03	2003/04	2004/05	2005/06*	2006/07*
ALPISTE	29000	24000	22000	19000	17000	18000	17000	17000	15000	9000
ARROZ	1011000	1658000	903000	873000	709000	718000	1060000	956000	1193500	1060000
AVENA	512000	383000	555000	642000	645000	487500	332000	536000	227000	243000
CEBADA CERVECERA	921000	535000	414000	717000	521000	543000	1000000	886000	796000	1265000
CEBADA FORRAJERA	5000	3000	5000	5000	8000	5000	4000	8000	3000	3000
CENTENO	62000	66000	116000	125000	81000	80000	37000	92000	33000	17000
MAIZ	19360000	13500000	16781000	15360000	14710000	15040000	15000000	20500000	14500000	22000000
MIJO	46000	46000	47600	31200	28100	22000	11000	16000	16000	15000
SORGO GRANIFERO	3762000	3222000	3344000	2909000	2847000	2685000	2160000	2900000	2328000	3000000
TRIGO	14800000	12400000	15300000	15960000	15300000	12301000	14560000	16000000	12600000	14600000
Subtotal Cereales	40508000	31837000	37487600	36641200	34866100	31899500	34181000	41911000	31711500	42212000
CARTAMO	24600	9600	30900	47300	23500	13300	18000	51000	19000	58000
COLZA	2170	2200	6000	15380	2320	10450	20000	26000	10000	12000
GIRASOL	5600000	7100000	6000000	3179000	3843000	3714000	3160000	3700000	3800000	3620000
LINO	75000	85000	47000	22000	16000	11000	29000	36000	54000	34000
SOJA	18732000	20000000	20200000	26864000	30000000	34800000	31577000	38300000	40500000	47600000
Subtotal Oleaginosas	24433770	27196800	26283900	30127680	33884820	38548750	34804000	42113000	44383000	51324000
ALGODON	987000	618000	417000	509000	218000	201000	354000	448000	418000	550000
MANI	627000	340000	420000	394000	362000	221000	293000	445000	347000	575000
POROTO	303000	340000	297000	263000	278000	215000	151000	169000	323000	312000
Subtotal Otros Cultivos	1917000	1298000	1134000	1166000	858000	637000	798000	1062000	1088000	1437000
TOTAL	66858770	60331800	64905500	67934880	69608920	71085250	69783000	85086000	77182500	94973000



* Estimaciones provisionarias
30/8/2007
ESTIMACIONES AGRICOLAS - SAGPyA

PRODUCCION DE CULTIVOS EN LA REPUBLICA ARGENTINA
CAMPAÑA: 2006/07 (*)

CULTIVOS	AREA SEMBRADA	AREA NO COSECHADA	AREA COSECHADA	%	RENDIMIENTO (qq/ha) (3)	PRODUCCION (miles ton) (2)*(3)/10
	(en miles de hectáreas)					
	(1)		(2)			
CEREALES						
ALPISTE	9	0	9	100,0	10,0	9
ARROZ	168	5	163	97,0	65,0	1060
AVENA	1067	929	138	12,9	17,6	243
CEBADA CERVECERA	339	3	336	99,1	37,6	1265
CEBADA FORRAJERA	27	25	2	7,4	15,0	3
CENTENO	221	206	15	6,8	11,3	17
MAIZ	3570	750	2820	79,0	78,0	22000
MIJO	38	27	11	28,9	13,6	15
SORGO GRANIFERO	700	100	600	85,7	50,0	3000
TRIGO	5600	100	5500	98,2	26,5	14600
SUBTOTAL CEREALES	11739	2145	9594	81,7		42212
OLEAGINOSOS						
CARTAMO	76	0	76	100,0	7,6	58
COLZA	11	1	10	100,0	12,0	12
GIRASOL	2447	30	2417	100,0	15,0	3620
LINO	29	0	29	100,0	11,7	34
SOJA	16150	160	15990	99,0	29,8	47600
SUBTOTAL OLEAGINOSOS	18713	191	18522	99,0		51324
OTROS CULTIVOS						
ALGODON	406	13	393	96,8	14,0	550
MANI	215	1	214	99,5	26,9	575
POROTOS	250	0	250	100,0	12,5	312
TOTAL GENERAL	31323	2350	28973	92,1		94973

(*) Cifras provisorias
ESTIMACIONES AGRICOLAS, 30/08/07
SAGPyA

HUMEDAD DEL SUELO Y ASPECTO DEL CULTIVO

Fecha: 24/08/07 al 30/08/07

PROVINCIA	DELEGACION	TRIGO	
		H	A
BUENOS AIRES	BAHIA BLANCA	A/R/PS	-
	BOLIVAR	A	B
	BRAGADO	A/PS	B
	JUNIN	A	B
	LINCOLN	A/R	B
	PEHUAJO	PS	B
	PERGAMINO	A	B
	PIGÜE	PS	B
	SALLIQUELO	A	B
	TANDIL	PS	-
	TRES ARROYOS	S	R
25 DE MAYO	PS	-	
CORDOBA	LABOULAYE	A/PS	R
	MARCOS JUAREZ	A	B
	RIO CUARTO	A	-
	SAN FRANCISCO	R/PS	B/R
	VILLA MARIA	A	MB
ENTRE RIOS	PARANA	A	B
	ROSARIO DEL TALA	A/R	B
LA PAMPA	GENERAL PICO	R	B
	SANTA ROSA	R	R
SANTA FE	AVELLANEDA	R/PS/S	B/R/M
	CAÑADA DE GOMEZ	A/R	B/MB
	CASILDA	A/PS	B/MB
	RAFAELA	A/R	B
	VENADO TUERTO	R	B
CATAMARCA	CATAMARCA	A	-
CORRIENTES	CORRIENTES	-	-
CHACO	ROQUE SAENZ PEÑA	R	-
FORMOSA	FORMOSA	-	-
JUJUY	JUJUY	A/R	B
MISIONES	POSADAS	-	-
SALTA	SALTA	A/R	B
SAN LUIS	SAN LUIS	-	-
SANTIAGO DEL ESTERO	SANTIAGO DEL ESTERO	PS	B/R/M
TUCUMAN	TUCUMAN	R	-

ESTIMACIONES AGRICOLAS- S.A.G.P y A.

REFERENCIAS:

(H) Humedad del suelo

(A) Aspecto del Cultivo

E: Exceso

MB: Muy bueno

A: Adecuado

B: Bueno

R: Regular

R: Regular

PS: Principio de sequía

M: Malo

S: Sequía

REGISTROS PLUVIOMÉTRICOS DE LA SEMANA
Y ACUMULADOS DEL AÑO ACTUAL Y DEL AÑO ANTERIOR (en mm)

PROVINCIA	DEPARTAMENTO	LOCALIDAD	22/8 al 28/8 mm	Acumulado Año	
				29/08/06	28/08/07
BUENOS AIRES	ADOLFO ALSINA	Carhué	0	377	404
		Rivera	0	324	387
		Villa Maza	0	353	304
	ALBERTI	Cuartel V	0	746	557
	AYACUCHO	Ayacucho	0	557	466,5
	AZUL	Azul	0	520	374,6
		Cacharí	0	592,5	424
	BAHIA BLANCA	Chillar	0	503,5	547
		Bahía Blanca	0	327,2	397,5
	BALCARCE	Cabildo	0	381,3	453,3
		Balcarce	0	469,5	544,5
		Bosch	0	480	453
		Los Pinos	0	474,5	475
		San Agustín	0	449	499
	BARADERO	Baradero	0	615	803
	BARTOLOMÉ MITRE	Arrecifes	0	594	779
	BENITO JUAREZ	Benito Juárez	0	527,3	494,1
		López	0	526,6	587,5
	BOLIVAR	Bolívar	0	480,9	465,9
	BRAGADO	Bragado	0	698,5	632
	CAMPANA	Campana	0	756	803
	CAÑUELAS	Cañuelas	0	657	547
	CAP. SARMIENTO	Capitán Sarmiento	0	690	853
	CARLOS CASARES	Belloq	0	513,5	474,8
	CARLOS TEJEDOR	Carlos Tejedor	1	494	580
	CARMEN DE ARECO	Carmen de Areco	1	603	803
	CASTELLI	Castelli	0	725,2	412,1
	CHACABUCO	Chacabuco	0	705	742
	CHASCOMUS	Chascomús	0	484	444
	CHIVILCOY	Chivilcoy	0	648,1	563
	COLON	Colón	0	519	647
	CORONEL DORREGO	Coronel Dorrego	0	254,7	436,8
	CORONEL PRINGLES	Coronel Pringles	0	391	483,7
	CORONEL ROSALES	Bajo Hondo	0	317,8	484
		Pehuen Co	0	242,5	428
		Punta Alta	0	300,8	441,5
	CORONEL SUAREZ	Coronel Suárez	0	294	473,3
	DAIREAUX	Daireaux	0	348	418
	DOLORES	Dolores	0	557	406,5
	EXALT. DE LA CRUZ	Capilla del Señor	0	646	814
	F.AMEGHINO	F. Ameghino	2	610	681
	GENERAL ALVEAR	General Alvear	0	543	545
	GONZALEZ CHAVEZ	Adolfo G. Chávez	0	347,4	392
	GRAL. ALVARADO	Miramar	0	515	794,5
	GRAL. ARENALES	General Arenales	0	514	749

PROVINCIA	DEPARTAMENTO	LOCALIDAD	22/8 al 28/8 mm	Acumulado Año	
				29/08/06	28/08/07
BUENOS AIRES	GRAL. GUIDO	Labardén	0	724	404,5
	GRAL. LAMADRID	General Lamadrid	4	478,5	447
	GRAL. LAVALLE	General Lavalle	0	646	736
	GRAL. MADARIAGA	General Madariaga	0	786,5	573
	GRAL. PINTO	General Pinto	2	501	697
	GRAL. PUEYRREDON	Mar del Plata	0	496,5	672
	GRAL. VIAMONTE	General Viamonte	0	905	623
	GRAL. VILLEGAS	General Villegas	2	546	679
	GUAMINI	Bonifacio	0	350	360
		Casbas	0	498	417
		Garré	0	371	301
		Guaminí	0	480	383
	HIPOLITO YRIGOYEN	Henderson	0	470	500
	JUNIN	Junín	0	612	748
	LAPRIDA	Laprida	1,5	522,5	496,2
	LAS FLORES	Las Flores	0	696	427
	LEANDRO N. ALEM	Vedia	0	493	589
	LINCOLN	Lincoln	0	565	554
	LOBERIA	Dos Naciones	0	544	698
		Ldo. Matienzo	0	377	580,5
		Lobería	0	426	542
		Napaleofú	0	633	679
		Pieres	0	334	629,5
		San Manuel	0	454	664,5
	LOBOS	Lobos	0	581	459
	LUJAN	Luján	15	820	817
	MAIPU	Maipú	0	692,5	466
	MAR CHIQUITA	Coronel Vidal	0	630	562
		General Pirán	0	626,5	531,5
		Vivoratá	0	621	573
	MERCEDES	Gowland	0	561,7	601,5
		Franklin	0	481	645
	NAVARRO	Navarro	0	594	626
	NECOCHEA	Necochea	0	364	544,7
	NUEVE DE JULIO	Nueve de Julio	0	566	409
	OLAVARRIA	Olavarría	0	402,4	427,3
	PATAGONES	Cardenal Cagliero	0	283,5	120,5
		Carmen de Patagones	0	346	182
		José B. Casas	0	272	193
		Stroeder	0	378,5	113
		Villalonga	0	252,5	258
	PEHUAJO	Pehuajó	0,5	436,4	500
	PELLEGRINI	De Bary	0	433	411
		Pellegrini	0	460	414
	PERGAMINO	Acevedo	0	444	819
		El Socorro	0	421	708
		Pergamino	0	432	655
		Pinzón	0	491	601
		Rancagua	0	515	664
	PILA	Pila	0	602,5	565,5
	PUAN	Bordenave	0	323	381,5
		Puán	0	428	510,5
		Villa Iris	0	276	373
	RAMALLO	Ramallo	0	597	702

PROVINCIA	DEPARTAMENTO	LOCALIDAD	22/8 al 28/8 mm	Acumulado Año	
				29/08/06	28/08/07
BUENOS AIRES	RAUCH	Colman	0	566	412
		Egaña	0	520	417
		Miranda	0	583	473
		Rauch	0	664	421
	RIVADAVIA	Sansinena	0	643	563
	ROJAS	Rojas	0	591	791
	S. ANTONIO DE ARECO	San Antonio de Areco	0	708	961
	SAAVEDRA	Pigüé	0,3	470,1	477,5
	SALADILLO	Saladillo	0	606	570
		Graciarena	0	369	294
	SALLIQUELO	Quenumá	0	473	341
		Salliqueló	0	465	487
		Arroyo Dulce	0	479	692
	SALTO	Salto	0	524	733
	SAN ANDRÉS DE GILES	San Andrés de Giles	2	725	838
	SAN CAYETANO	San Cayetano	0	366,4	369,1
	SAN NICOLAS	Conesa	0	493	702
		San Nicolás	0	519	689
	SAN PEDRO	San Pedro	0	556	696
	SUIPACHA	Suipacha	0	690	636
	TANDIL	De La Canal	0	509	390
		Tandil	0	582	492,6
		Vela	0	465	522,5
	TORDILLO	Tordillo	0	596	453,5
	TORNQUIST	Tornquist	0	401	409,5
	TRENQUE LAUQUEN	Trenque Lauquen	2	561,5	414
	TRES ARROYOS	Tres Arroyos	0,1	333,2	336,4
	TRES LOMAS	Ing. Thompson	0	498	435
		Tres Lomas	0	480	384
	VEINTICINCO DE MAYO VILLARINO	Veinticinco de Mayo	0	608	618
		Algarrobo	0	357,4	227,7
		Hilario Ascasubi	0	241,5	142
		Mayor Buratovich	0	292,5	238,5
		Médanos	0	360,3	276
		Montes de Oca	0	321,5	204
		Ombucta	0	450	365,5
		Pedro Luro	0	208,5	224,5
		Teniente Origone	0	274,5	261,5
		Zárate	0	763	757
	ZARATE	Zárate	0	763	757

PROVINCIA	DEPARTAMENTO	LOCALIDAD	22/8 al 28/8 mm	Acumulado Año		
				29/08/06	28/08/07	
CÓRDOBA	COLON	Jesús María	0	506	608	
	CRUZ DEL EJE	Cruz del Eje	0	323	280	
	GRAL. ROCA	Burmeister	0	596	442	
		Jovita	1	705	547	
	GRAL. SAN MARTIN	Villa Huidobro	8	571	561	
		Arroyo Cabral	0	560	640	
		Etruria	0	407	517	
		Villa María	0	419,5	433,1	
	ISCHILIN	Dean Funes	0	518	317	
	JUAREZ CELMAN	Alejandro Roca	0	573	250	
		Bengolea	0	201	172	
		Carnerillo	0	428	301	
		Charras	0	290	206	
		General Cabrera	0	437	280	
		General Deheza	0	320	332	
		La Carlota	0	110	302	
		MARCOS JUAREZ	Arias	0	471	593
			Corral de Bustos	0	583	559
		PTE. R. SAENZ PEÑA	Cruz Alta	0	534	556
	Marcos Juárez		2	573	499	
	General Levalle		0	498	478	
	La Cesira		0	511,8	500	
	RIO CUARTO	Laboulaye	0	447,5	580,6	
		Adelia María	0	501	466	
		Berrotarán	0	495	381	
		C. Baigorria	0	404	431	
		Chaján	0	353	419	
		Coronel Moldes	0	354	488	
		Las Acequias	0	340	235	
		Río Cuarto	0	343	327	
		Sampacho	0	344	456	
		San Basilio	0	354	316	
		V. Mackena	0	409	419	
		RIO PRIMERO	Monte Cristo	0	478	646
		RIO SEGUNDO	Las Junturas	0	513	405
	Oncativo		0	488	465	
	SAN JUSTO	Villa Pilar	0	458	474,5	
		Freyre	0,5	502	738,5	
		Las Varas	0	530	532	
		Porteña	0	420,3	898	
		San Francisco	2,5	580,1	687,9	
	SANTA MARIA TERCERO ARRIBA	Tránsito	0	457	517	
		Despeñaderos	0	353,5	589,5	
		Río Tercero	0	401	483	
		Hernando	0	383	609	
		James Craik	0	422,5	395,5	
	TOTAL	Villa del Totoral	0	581,5	614	
	TULUMBA UNION	S. José de la Dormida	0	506	600,5	
		Bell Ville	0	550	461	
		Canals	0	538	467	
		Idiazábal	0	568	518	
		Monte Maíz	0	572	455	
		Noetinger	2	644	537,5	

PROVINCIA	DEPARTAMENTO	LOCALIDAD	22/8 al 28/8 mm	Acumulado Año	
				29/08/06	28/08/07
SAN LUIS	CHACABUCO GOB. DUPUY	Concaran	0	150	63
		Buena Esperanza	0	217	307
	GRAL. PEDERNERA	Nueva Galia	s/d	121	11
		Justo Daract	0	184	437
		La Toma	0	262	236
		Villa Mercedes	0	192	362
ENTRE RIOS	SAN SALVADOR	San Salvador	8	464	830,5
	CONCORDIA	Concordia	10	409	784
	DIAMANTE	Aldea Protestante	3	443	961
		Costa Grande	2	499	946
	FEDERACION	Diamante	5	336	975
		Chajarí	1	578	711
	FEDERAL	Federal	8	540	832
	FELICIANO	Feliciano	4	466	623
	GUALEGUAY	Gualeguay	11	517,5	1257
	GUALEGUAYCHU	Pehuajó Norte	14	506,5	995,5
	LA PAZ	La Paz	2	570	632
	NOGOYA	Lucas Gonzalez	8	457	783
	PARANA	Cerrito	2	454	881
		Oro Verde	8	369	1084
	TALA	Rosario del Tala	12	517,5	1048
	URUGUAY	C. del Uruguay	6,8	453,2	782,7
	VICTORIA	Victoria	10	577,5	1170
	VILLAGUAY	Villaguay	10	398,5	894,5

PROVINCIA	DEPARTAMENTO	LOCALIDAD	22/8 al 28/8 mm	Acumulado Año	
				29/08/06	28/08/07
LA PAMPA	ATREUCO	Cereales	0	239,5	361
		Doblas	0	304	444,5
		Macachín	1	261	546
		Miguel Riglos	1	233,5	265
		P.C.Rolón	5	298,5	495,5
		Rolón	3	296,5	419
	CAPITAL	T. M. Anchorena	0	118	277
		Anguil	0	302	369
		Santa Rosa	3	297,2	380,9
	CATRILO	Catrilo	0	317	331,5
		La Gloria	1	321	320
		Lonquimay	0	228,5	322
		P. C. Catrilo	0	321	344
	CHAPALEUFU	Uriburu	1	330,5	296,5
		Bernardo Larroudé	0	333,5	608
		Ceballos	0	344	486
		Cnel. Hilario Lagos	0	425	586
		Intendente Alvear	0	533	628
		Sarah	0	378	409
		Vértiz	0	296	353
		Conhella	0	378	498
	CONHELLO	Eduardo Castex	0	337	438,5
		Mauricio Mayer	0	312	478
		Montes Nievas	0	327	383
		Rucanello	0	270	411
		Winifreda	0	303	504
		Alpachiri	0	292	432
	GUATRACHÉ	General M. J. Campos	0	211,5	359,5
		Guatraché	0	259	415
		Perú	0	176	324
		Santa Teresa	0	307	380
		Abramo	0	224,5	298,5
	HUCAL	Bernasconi	0	267,5	379
		General San Martín	0	283,5	317
		Jacinto Aráuz	0	315,5	419
		Agustoni	0	303	367
	MARACO	Dorila	0	264	375
		General Pico	0	371	528
		Speluzzi	0	396	499
	QUEMU-QUEMU	Trebolares	0	376	408
		Colonia Barón	0	466	524
		Miguel Cané	0	373	378
		Quemú Quemú	0	415	409
		Relmo	0	290	243
	RANCUL	Villa Mirasol	0	449	359
		Caleufu	0	350	637
		Chamaico	0	392	620
		Ing. Foster	0	248	305
		La Maruja	0	214	430,5
		Parera	0	412	548
		Pichi Huinca	0	272	399
		Quetrequén	0	550	521
		Rancul	0	354	390

PROVINCIA	DEPARTAMENTO	LOCALIDAD	22/8 al 28/8 mm	Acumulado Año		
				29/08/06	28/08/07	
LA PAMPA	REALICO	Alta Italia	0	328	578	
		Embajador Martini	0	348	445	
		Falucho	0	389	535	
		Ing. Luiggi	0	311	410,5	
		Maisonnave	0	327	406	
		Ojeda	0	305	448	
		Realicó	0	487	773	
		Van Praet	0	308	268	
		TOAY	Naicó	0	185	75
			Toay	0	565	331
	TRENEL	Arata	0	461	409	
		Metileo	0	308	343	
		Trenel	0	344	551	
	UTRACAN	Ataliva Roca	3	311	477	
		Chacharramendi	0	114,5	196,5	
		Col. Santa María	0	263	336,5	
		General Acha	0	290	468	
		P.C. Padre Buodo	0	251	220	
		Quehué	0	358	449,9	
		Unanue	0	356	345	

PROVINCIA	DEPARTAMENTO	LOCALIDAD	22/8 al 28/8 mm	Acumulado Año		
				29/08/06	28/08/07	
SANTA FE	BELGRANO	Armstrong	0	730	696	
		Montes de Oca	0	432,5	667	
		Bouquet	0	429	640	
	CASEROS	Casilda	6	708	831	
		Chañar Ladeado	0	479	611	
	CASTELLANOS	María Juana	0	485	916	
	CONSTITUCION	Rafaela	0	564	908	
		Bombal	2	445	744	
	GARAY	Sargento Cabral	5	486	724	
		Helvecia	6	729	1023	
	GRAL. LOPEZ	Carreras	0	522	624,4	
		Chovet	0	475	653	
	GRAL. OBLIGADO	Maggiolo	Maggiolo	0	456	400,6
			María Teresa	0	423	462,6
		Teodelina	0	397	729,5	
		Venado Tuerto	0	542,4	459,9	
		Florencia	Florencia	0	351	760
			Reconquista	0	662	821
		IRIONDO	Cañada de Gómez	0	576	640
			Totoras	0	617	836
		LA CAPITAL	Villa Eloísa	0	509	572
			Santa Fe	2	625	948
	LAS COLONIAS	Humboldt	0	675	1049	
		Santo Domingo	0	704	967	
	NUEVE DE JULIO	Sta. Clara Buena Vista	0	460	976	
		El Nochero	0	255	311	
		Tostado	0	336	723	
	ROSARIO	Arroyo Seco	5	485	976	
		Soldini	4	693,5	835	
	SAN CRISTOBAL	Ceres	0	441	522	
	SAN JAVIER	San Javier	0	637	680	
	SAN JERONIMO	Monje	0	647	986	
		Maciel	0	676	748	
	SAN JUSTO	San Genaro	0	516	1015	
		San Justo	0	639	770	
	SAN LORENZO	Pujato	5	525,5	818	
		Ricardone	5	557	824	
	SAN MARTIN	Cañada Rosquín	0	477	853	
		Landeta	0	504	926	
		S.Mtín. de las Escobas	0	492	977	
	VERA	Calchaquí	0	670	791	
		Intiyaco	0	363	411	
Vera		0	669	912		
SANTIAGO DEL ESTERO	AGUIRRE	Pinto	0	345,5	345	
	ALBERDI	Campo Gallo	0	479,5	317	
		Sachayoj	0	178,5	232	
	BELGRANO	Bandera	0	405	482	
		Monte Quemado	0	151,5	379	
	COPO	Pampa de los Guanacos	0	216,5	317	
		Frías	0	103	235	
	CHOYA	Añatuya	0	300,5	387	
	GRAL. TABOADA	Los Juríes	0	292,5	327	
		San Pedro de Guasayán	0	602,5	322	
	GUASAYAN	Campo del Cielo	0	110	284	
	J. F. IBARRA	Suncho Corral	0	209	220	
		Bobadal	0	210,5	245	
	JIMENEZ	Isca Yacú	0	298,5	240	
		La Banda	0	363	426	
	LA BANDA	Quimilí	0	349,7	254	
	MORENO	Nueva Esperanza	0	219	368	
	PELLEGRINI	Rapelli	s/d	253	104	

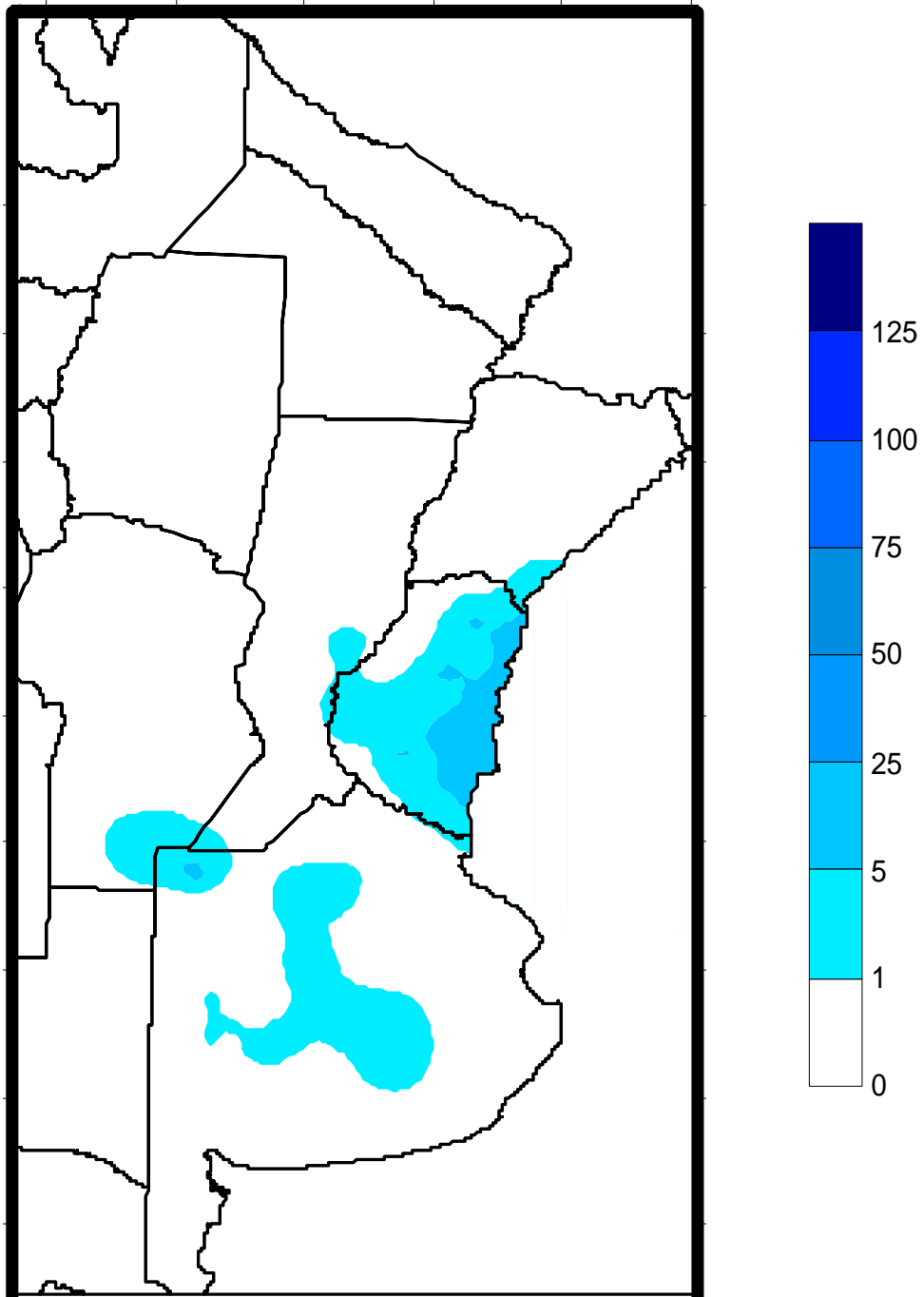
PROVINCIA	DEPARTAMENTO	LOCALIDAD	22/8 al 28/8 mm	Acumulado Año	
				29/08/06	28/08/07
CHACO	ALMIRANTE BROWN	Cpción. del Bermejo	0	231	834
		Los Frentones	0	286	553
		Pampa del Infierno	0	272	654
	BERMEJO	Taco Pozo	0	382	207
		Las Palmas	0	654	381
		Puerto Bermejo	0	804	390
	CDTE. FERNANDEZ	Pcia. Roque S.Peña	0	262	474
	CHACABUCO	Charata	0	478	459
	DOCE DE OCTUBRE	Gancedo	0	291	301
		General Pinedo	0	350	565
	DOS DE ABRIL	Hermoso Campo	0	293	476
	F. J. STA. MARIA de ORO	Chorotis	0	351	464
		Santa Sylvina	0	380	296
	GENERAL BELGRANO	Corzuela	0	317	351
	GENERAL DONOVAN	La Escondida.	0	291	567
		Makallé	0	404	446
	GRAL. GÜEMES	Colonia Miraflores	0	317	514
		Fuerte Esperanza	0	387	368
		Juan José Castelli	0	299	460
		Nueva Pompeya	0	117	263
		Puerto Lavalle	0	143	350
	INDEPENDENCIA	Avia Terai	0	304	548
		Campo Largo	0	326	611
		Napenay	0	261	605
	LIB. GRAL. SAN MARTIN	Ciervo Petiso	0	400	395
		Lib.General San Martín	0	496	369
		Pampa Almirón	0	350	288
		Pampa del Indio	0	479	238
		Pcia. Roca	0	387	155
	LIBERTAD	Puerto Tirol	0	355	315
		Tres Isletas	0	344	354
	MAIPU		0	344	354
	MYR. LUIS FONTANA	Cnel. Du Graty	0	528	662
		Villa Angela	0	594	889
	NUEVE DE JULIO	Las Breñas	0	360	417
		O'HIGGINS	La Clotilde	0	409
		La Tigra	0	332	796
		San Bernardo	0	390	762
	PCIA. DE LA PLAZA.	Pcia. de la Plaza	0	347	586
	PRIMERO DE MAYO	Colonia Benitez	0	483	527
		Margarita Belén	0	549	551
	QUITILIPÍ	El Tacuruzal	0	354	697
		Quitilipi	0	316	542
	SAN FERNANDO	Basail	0	402	918
		Resistencia	0	369	523
	SAN LORENZO	Samuhú	0	341	582
		Villa Berthet	0	421	887
	SARGENTO CABRAL	Capitán Solari	0	510	247
		Colonia Elisa	0	338	430
		Colonia Las Garcitas	0	275	379
		Colonias Unidas	0	374	437
		TAPENAGA	Ahumonia	0	349
		Charadai	0	406	928
VEINTICINCO DE MAYO	Machagai	0	442	713	
MISIONES	CAPITAL	Posadas	s/d	379	300,1

PROVINCIA	DEPARTAMENTO	LOCALIDAD	22/8 al 28/8 mm	Acumulado Año	
				29/08/06	28/08/07
CORRIENTES	BELLA VISTA	Bella Vista	0	203	698
	CAPITAL	Corrientes	0	277,4	690,2
	CONCEPCION	Concepción	0	202	567
		Tabay	s/d	15	280
	CURUZU CUATIA	Curuzú Cuatiá	0	518	377
	EMPEDRADO	El Sombrero	0	94	204
	ESQUINA	Esquina	0	593,3	130
	GENERAL ALVEAR	Alvear	0	238	732
	GENERAL PAZ	Itá Ibaté	0	179	902
	GOYA	Goya	0	338	759,5
	ITUZAINGO	Ituzaingo	s/d	355	155
		San Carlos	0	88	65
	MERCEDES	Felipe Yofré	0	227	10
		Mariano Loza	s/d	150	260
		Mercedes	0	382,2	607,8
	MONTE CASEROS	Mocoretá	0	314	153
		Monte Caseros	0	538	499,6
	PASO DE LOS LIBRES	Paso de los Libres	0	330,5	401,5
	SALADAS	Saladas	0	100	93
	SAN COSME	San Cosme	s/d	210	255
	SAN MARTIN	Colonia Carlos Pellegrini	s/d	168	212
		La Cruz	0	316	773,5
	SAN MIGUEL	Loreto	0	255	215
	SAN ROQUE	Chavarría	0	347	155
		San Roque	s/d	123	430
	SANTO TOME	Garruchos	0	398	737
		Santo Tomé	s/d	739	209
	SAUCE	Sauce	0	190	120

PROVINCIA	DEPARTAMENTO	LOCALIDAD	22/8 al 28/8 mm	Acumulado Año	
				29/08/06	28/08/07
TUCUMAN	BURRUYACU	Burruyacú	s/d	453	619
		Estación Garmendia	s/d	314	478
		Estación Piedrabuena	s/d	329,5	476
	CHICLIGASTA	La Cruz	s/d	392	611
		La Ramada	s/d	356	539
		Concepción	s/d	s/d	1009
		Cañete	s/d	359	196
	CRUZ ALTA	Delfín Gallo	s/d	480	596
		Las Cejas	s/d	295,5	500
		Los Pereyra	s/d	356	539
	GRANEROS	Los Ralos	s/d	391	550
		Graneros	s/d	388	751
		Taco Ralo	s/d	329	499
	LA COCHA	La Cocha	s/d	277	624
		La Invernada	s/d	378	585
		Rumi Punco	s/d	264	613
LA CAPITAL	S.Miguel del Tuc.	s/d	s/d	202	
	Esquina	s/d	s/d	35	
	LEALES	Estación Aráoz	s/d	307	106
SALTA	ANTA	J. V. Gonzalez	0	668	411
		Las Lajitas	0	727	446
		Piquete Cabado	0	555	401
	CANDELARIA GENERAL GÜEMES GRAL. J. DE SAN MARTIN	Saravia	0	579	421
		Talavera	0	471	359
		Candelaria	0	554	524
		Güemes	0	606	614
		Embarcación	0	981	310
	METAN	Tartagal	0	1249	255
		El Galpón	0	701	570
	ORAN	Metán	0	808	618
		Orán	0	945	309
		Pichanal	0	853	279
ROS. DE LA FRONTERA	Rosario de la Frontera	0	626	616	
JUJUY	EL CARMEN	Ciudad Perico	0	529	548
		El Carmen	0	430	563
		Pampa Blanca	0	394	435
	GENERAL BELGRANO LEDESMA	Capital	0	516	366
		Palpalá	0	473	483
CATAMARCA	SANTA ROSA	El Bañado	0	481	528
		Los Altos	0	435	530
		San Pedro	0	429	539

MAPA DE PRECIPITACIONES

SEMANA 22/08/07 al 28/08/07



Fuente: Dirección de Coordinación de Delegaciones